

RELATÓRIO FOTOGRÁFICO BM 07

MUNICÍPIO/UF: SÃO LOURENÇO DA MATA / PE	GESTOR / AÇÃO: SECRETARIA DE INFRAESTRUTURA	ENDEREÇO: CENTRO, SÃO LOURENÇO DA MATA-PE	DATA DE REFERÊNCIA: 10/2023
PROPONENTE: PREFEITURA DE SÃO LOURENÇO DA MATA	OBJETO: EXECUÇÃO DE PAVIMENTAÇÃO E DRENAGEM EM DIVERSAS RUAS NOS BAIRROS DE TIÚMA E MATRIZ DA LUZ NO MUNICÍPIO DE SÃO LOURENÇO DA MATA-PE (CONVÊNIO DE COOPERAÇÃO FINANCEIRA Nº97/2022)	EMPREENDIMENTO: Construção de Rodovias e Ferrovias (também para Recapeamento, Pavimentação e Praças)	

FOTO 01



RUA ALAMEDA DAS PAPOULAS (E0 à E16) - TIÚMA

FOTO 02



RUA ALAMEDA DAS PAPOULAS (E0 à E16) - TIÚMA

FOTO 03



RUA ALAMEDA DAS PAPOULAS (E0 à E16) - TIÚMA

FOTO 04



RUA ALAMEDA DAS PAPOULAS (E0 à E16) - TIÚMA

FOTO 05









RUA ALAMEDA DAS PAPOULAS (E0 à E16) - TIÚMA

FOTO 06



RUA ALAMEDA DAS PAPOULAS (E0 à E16) - TIÚMA

<p style="text-align: center;">FOTO 07</p> 	<p style="text-align: center;">FOTO 08</p> 
<p style="text-align: center;">RUA ALAMEDA DO GIRASSOL (E0 à E21+5,00) - TIÚMA</p>	<p style="text-align: center;">RUA ALAMEDA DO GIRASSOL (E0 à E21+5,00) - TIÚMA</p>
<p style="text-align: center;">FOTO 09</p> 	<p style="text-align: center;">FOTO 10</p> 
<p style="text-align: center;">RUA ALAMEDA DO GIRASSOL (E0 à E21+5,00) - TIÚMA</p>	<p style="text-align: center;">RUA ALAMEDA DO GIRASSOL (E0 à E21+5,00) - TIÚMA</p>
<p style="text-align: center;">FOTO 11</p> 	<p style="text-align: center;">FOTO 12</p> 
<p style="text-align: center;">RUA ALAMEDA DO GIRASSOL (E0 à E21+5,00) - TIÚMA</p>	<p style="text-align: center;">RUA ALAMEDA DO GIRASSOL (E0 à E21+5,00) - TIÚMA</p>